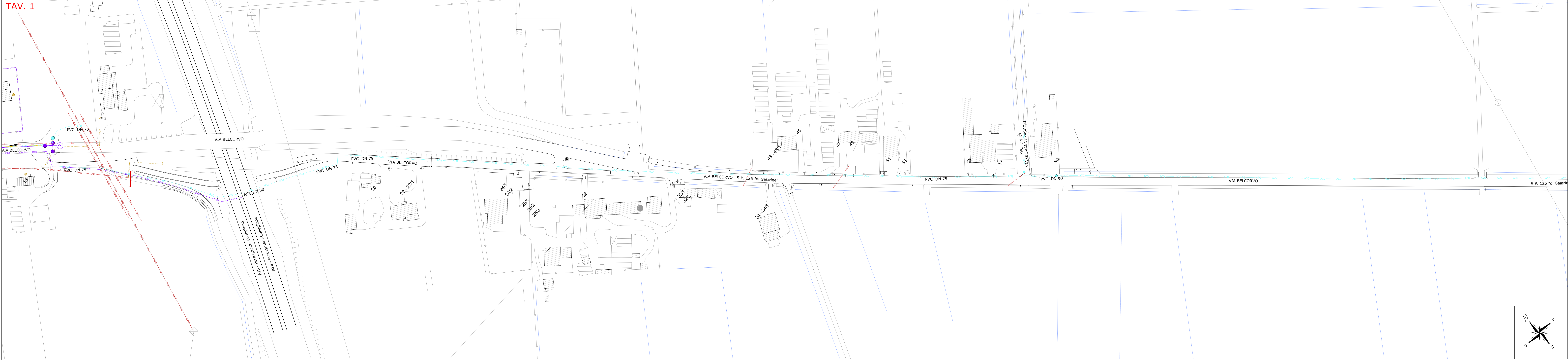
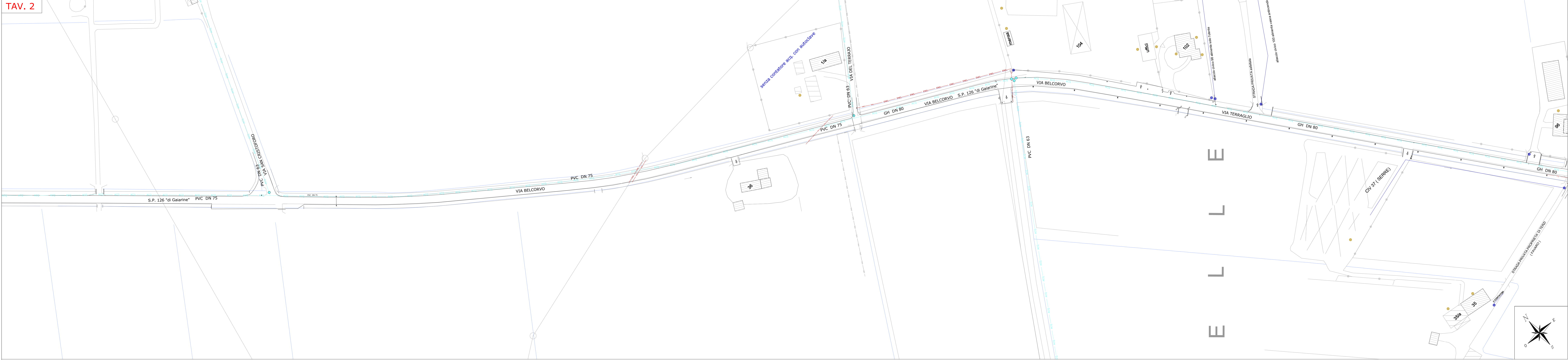


TAV. 1



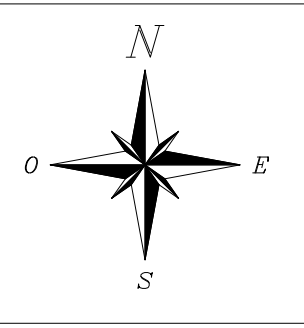
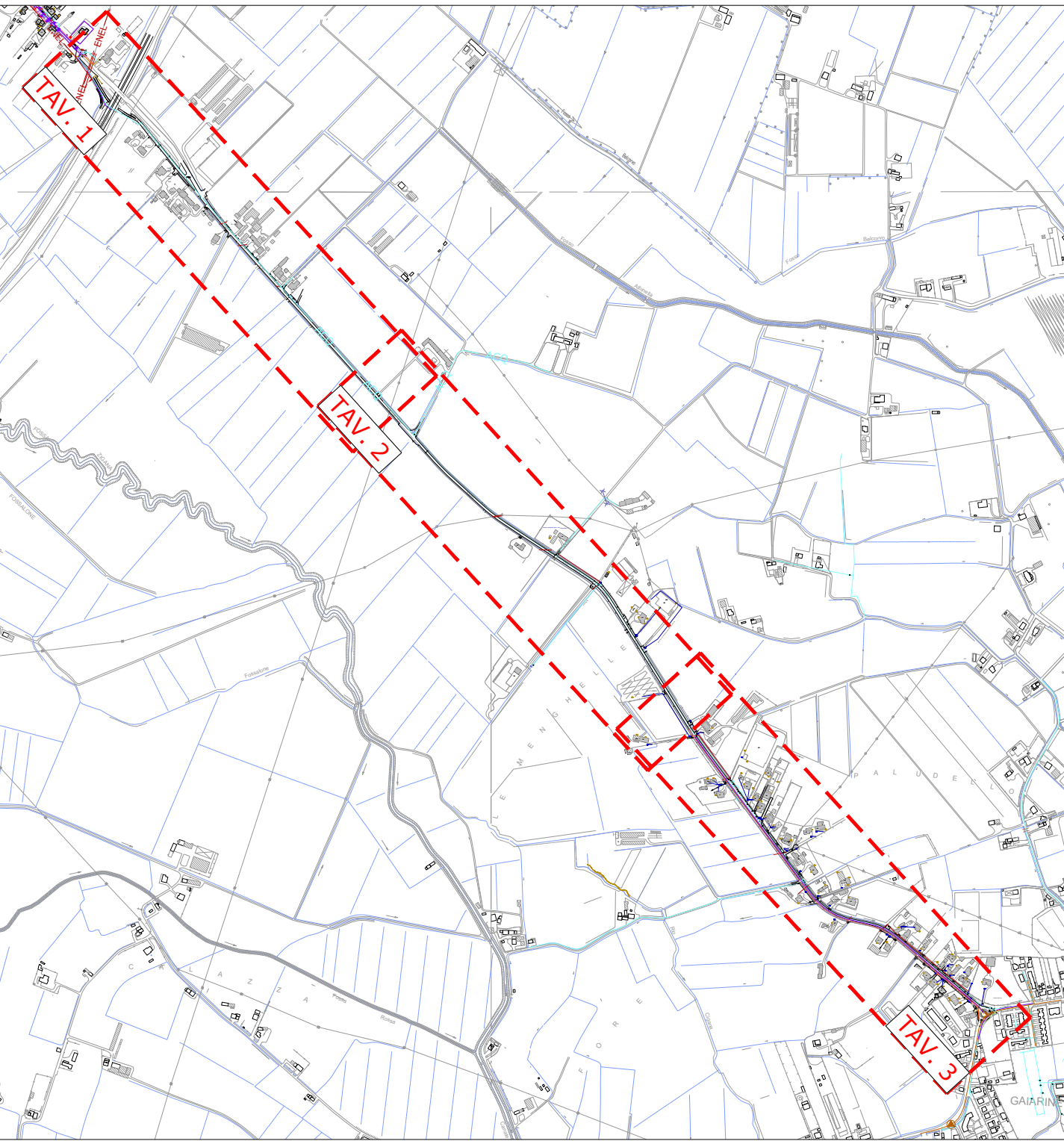
TAV. 2



TAV. 3



QUADRO DI UNIONE



LEGENDA

- CONTATORI ACQUEDOTTO ESISTENTI
- VASCHE BIOLOGICHE ESISTENTI
- IMPIANTO DI SOLLEVAMENTO
- CONFINI COMUNALI
- LINEA ACQUEDOTTO
- LINEA FOGNATURA NERA
- LINEA GAS
- LINEA ELETTRICA INTERRATA
- LINEA ELETTRICA AEREA
- LINEA TELECOM AEREA
- LINEA FIBRA OTTICA
- LINEA ILLUMINAZIONE
- LINEA ELETTRICA BASSA TENSIONE
- LINEA ELETTRICA ALTA TENSIONE



REALIZZAZIONE DELLA NUOVA FOGNATURA ED ADEGUAMENTO RETE IDRICA DI DISTRIBUZIONE IN VIA TERRAGLIO E VIA BELCORVO NEI COMUNI DI GAIARINE E GODEGA DI SANT'URBANO

PROGETTO DEFINITIVO-ESECUTIVO

4.8

PLANIMETRIA DEI SOTTOSERVIZI

codice elaborato  
GAI 02 F ES 4.8 EC  
REV.  
01  
scala  
1:15000  
data  
01 Dicembre 2021

IL PROGETTISTA  
(Ing. Raffaele Marciano)

IL RESPONSABILE  
DEL PROCEDIMENTO  
(Ing. Matteo Sanna)

ATTUAZIONE E  
PROGETTAZIONE:  
UFFICIO PROGRAMMAZIONE,  
PROGETTAZIONE E DOLL  
IL DIRETTORE GENERALE  
(Ing. Carlo Pesce)

COLLABORAZIONE ESTERNA:  
**STUDIO TECNICO ASSOCIATO APRILIS**  
Ing. Nino Aprilis  
Geom. Alessandro Zanin  
via Montebello, 33  
33170 Pordenone  
p.i.c.f. 01470300937  
tel. 0434.360089  
info@studioaprilis.com  
studioaprilis@pec.it